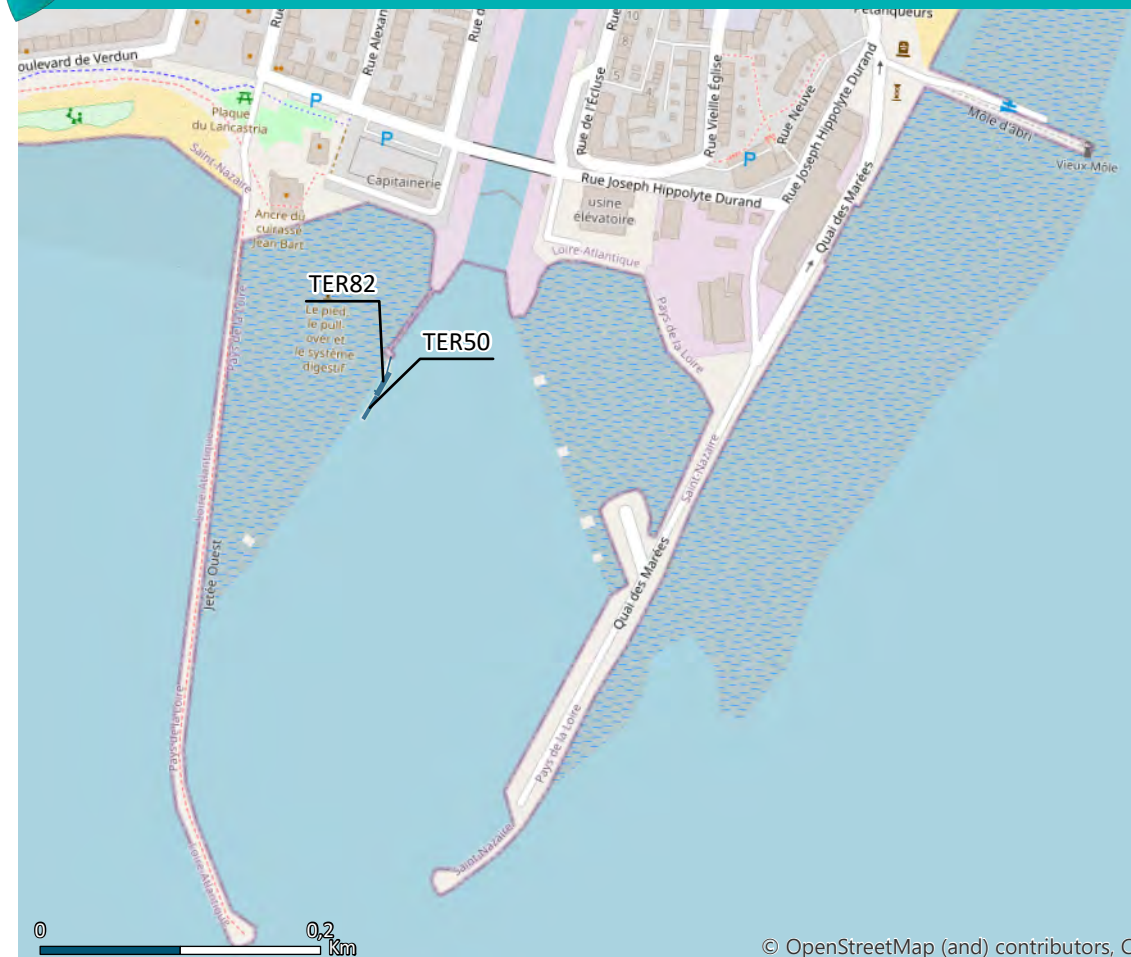


LE SECTEUR



- Des espaces pour développer des projets en lien avec l'activité des bassins

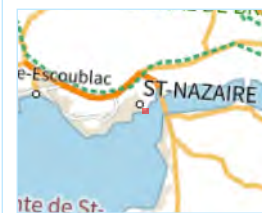
ESPACE DISPONIBLE



© OpenStreetMap (and) contributors, CC-BY-SA

L'OFFRE

Référence	Espace disponible	Surface (en m ²)	Latitude	Longitude
TER50	Terrain	50	47,2694°	-2,2032°
TER82	Terrain	82	47,2696°	-2,2031°



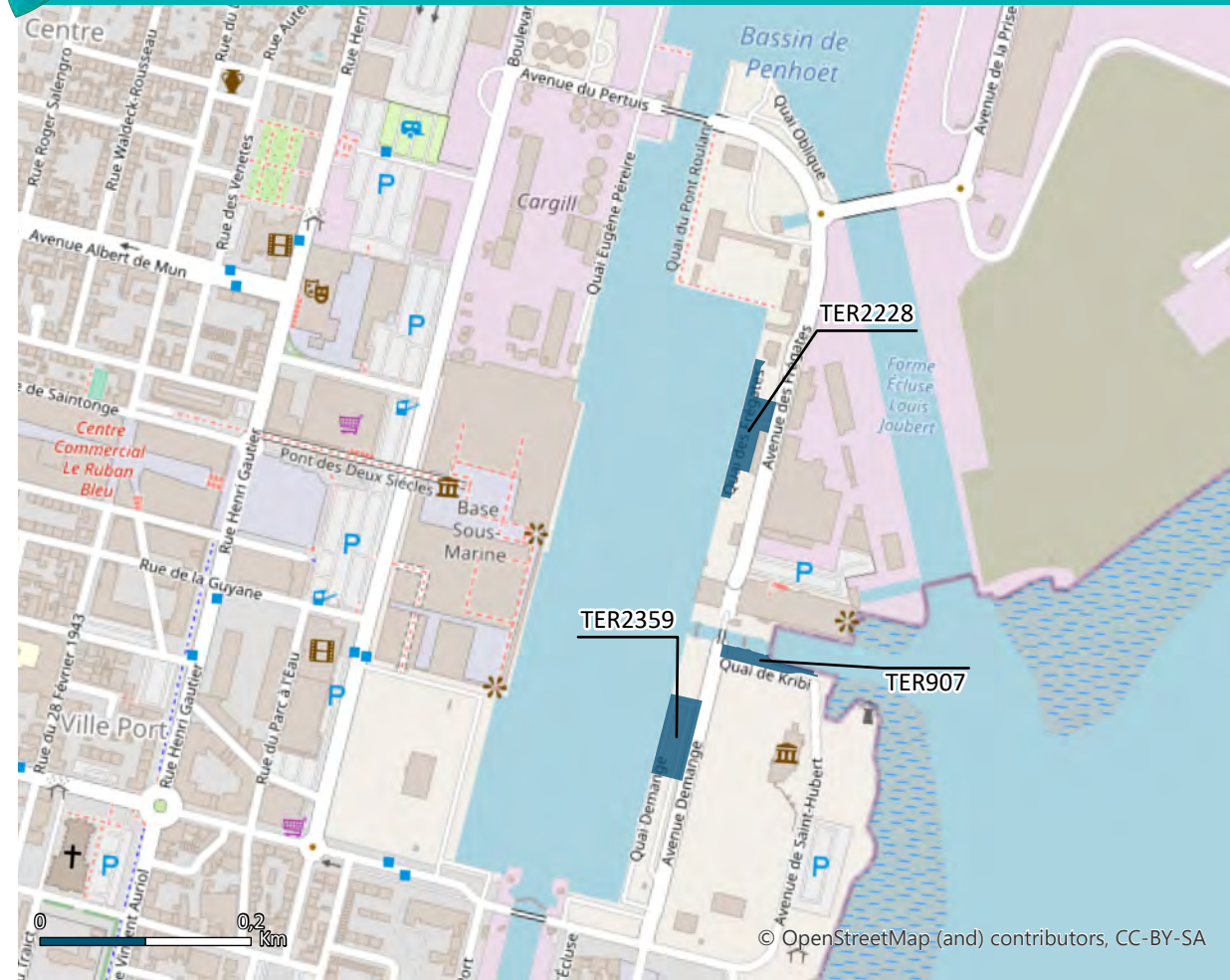
■ Offre foncière permanente

LE SECTEUR



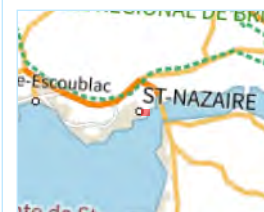
- Des espaces pour développer des projets logistiques, industriels et portuaires connectés aux terminaux

ESPACE DISPONIBLE



L'OFFRE

Référence	Espace disponible	Surface (en m ²)	Latitude	Longitude
TER2359	Terrain	2359	47,2742°	-2,2°
TER907	Terrain	907	47,2749°	-2,199°
TER2228	Terrain	2228	47,2769°	-2,1993°



■ Offre foncière permanente

LE SECTEUR



- Des espaces pour développer des projets logistiques et portuaires en lien avec les bassins
- Des formes pour la réparation navale
- Un site embranché ferroviaire
- Des moyens de levage de colis lourds
- Des bassins à flot à niveau constant

ESPACE DISPONIBLE



L'OFFRE

Référence	Espace disponible	Surface (en m ²)	Latitude	Longitude
TER1080	Terrain	1080	47,2799°	-2,2007°
TER1647	Terrain	1647	47,2806°	-2,201°
TER650	Terrain	650	47,2837°	-2,2019°
TER22649	Terrain	22649	47,2832°	-2,2028°
TER5660	Terrain	5660	47,2849°	-2,2003°
TER959	Terrain	959	47,2871°	-2,2001°
TER100	Terrain	100	47,2806°	-2,201°



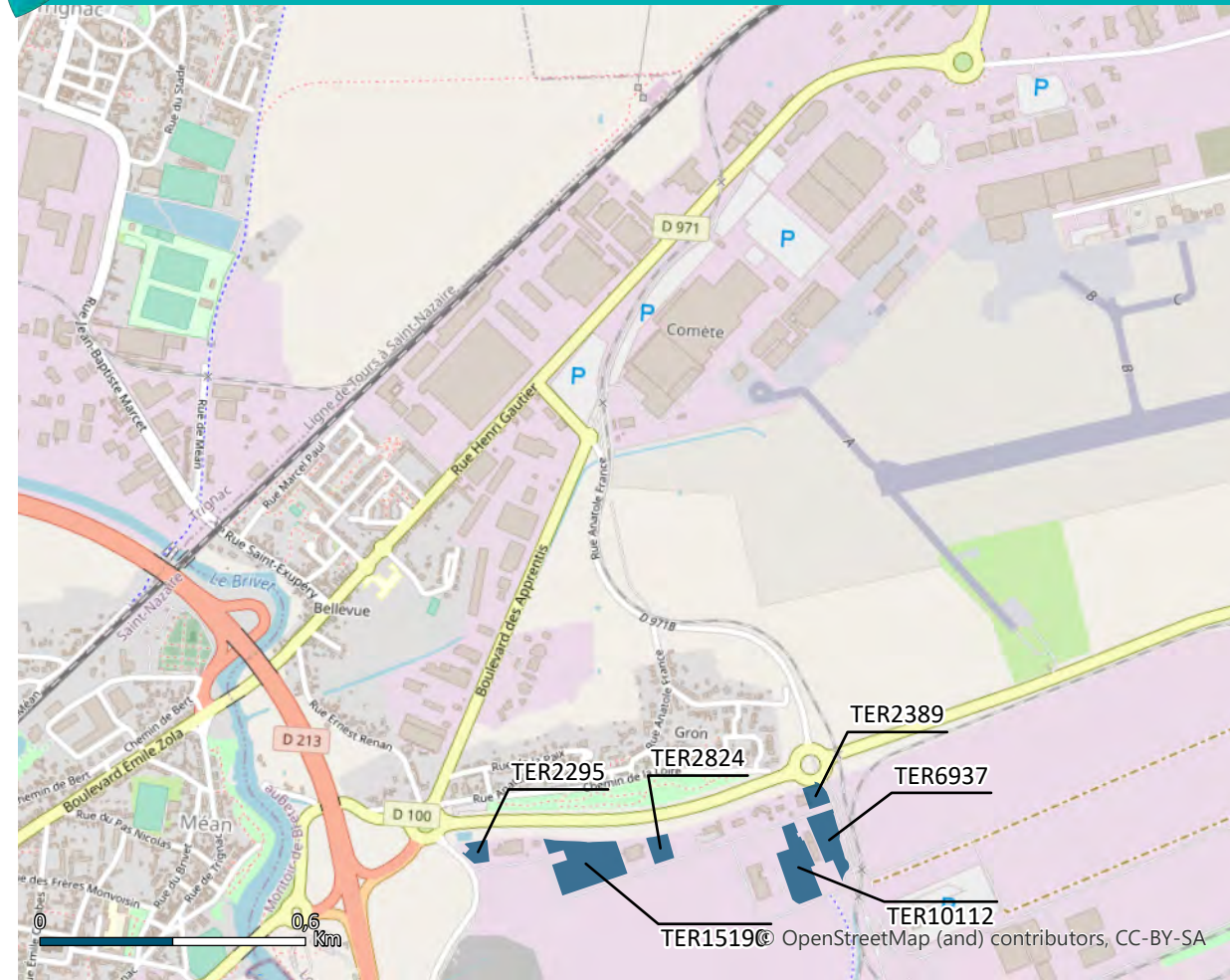
■ Offre foncière permanente

LE SECTEUR



- Des espaces pour développer des projets tertiaires et logistiques en lien avec le développement maritime, portuaire et industriel

ESPACE DISPONIBLE



L'OFFRE

Référence	Espace disponible	Surface (en m ²)	Latitude	Longitude
TER2295	Terrain	2295	47,3011°	-2,1757°
TER15190	Terrain	15190	47,301°	-2,1724°
TER2824	Terrain	2824	47,3014°	-2,1702°
TER10112	Terrain	10112	47,3012°	-2,1661°
TER6937	Terrain	6937	47,3018°	-2,1652°
TER2389	Terrain	2389	47,3027°	-2,1657°



■ Offre foncière permanente

LE SECTEUR

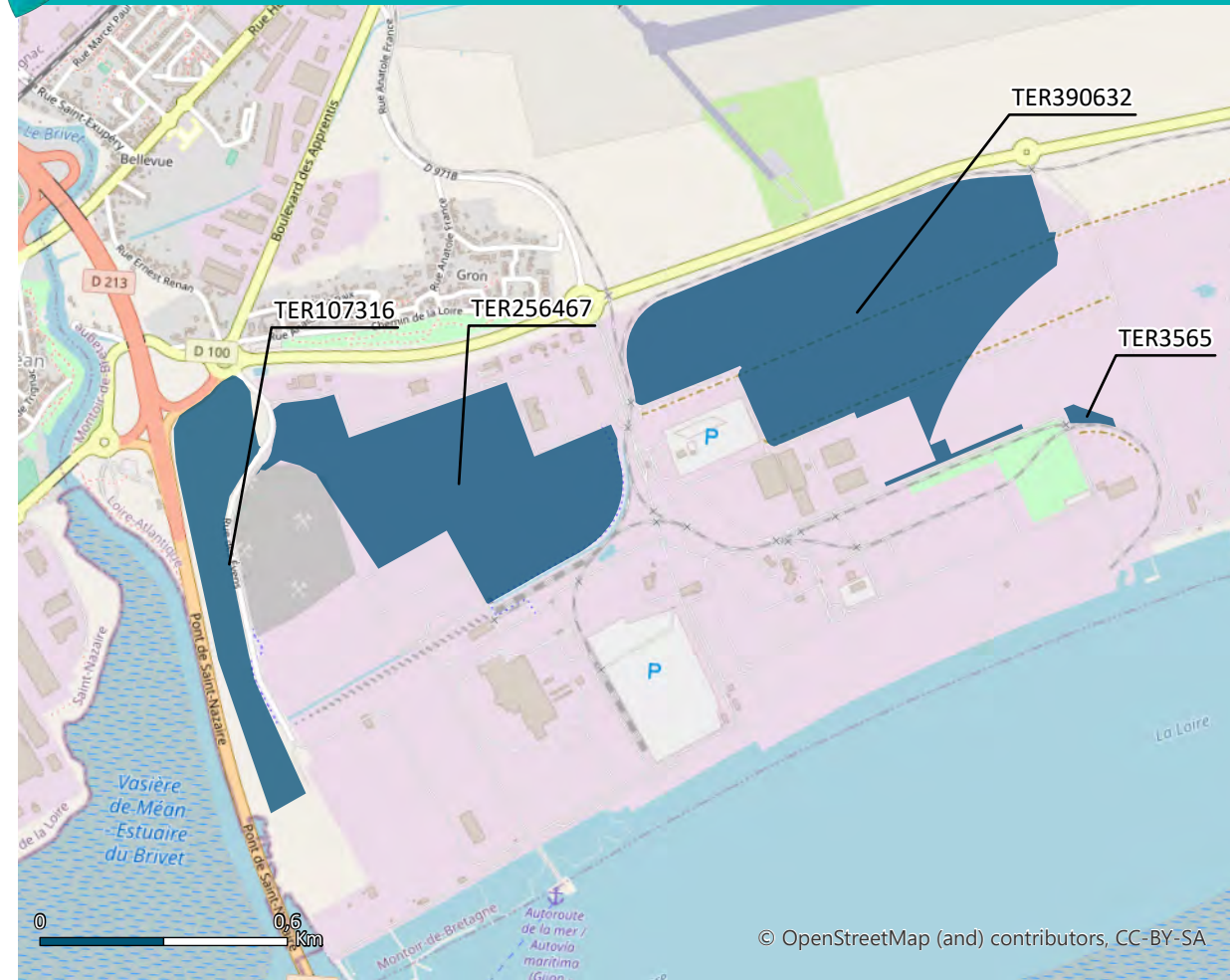


- Une plate-forme multimodale accessible aux 5 modes de transport : mer, fer, route, air, fluvial
- Des espaces pour développer des projets logistiques, industriels et portuaires connectés aux terminaux
- Un site bénéficiant de connexions internationales avec plus de 10 lignes maritimes y escalant

L'OFFRE

Référence	Espace disponible	Surface (en m ²)	Latitude	Longitude
TER3565	Terrain	3565	47,3016°	-2,1496°
TER256467	Terrain	256467	47,2993°	-2,1695°
TER107316	Terrain	107316	47,2972°	-2,1767°
TER390632	Terrain	390632	47,3036°	-2,1572°

ESPACE DISPONIBLE



■ Offre foncière permanente

© OpenStreetMap (and) contributors, CC-BY-SA

LE SECTEUR



- Une plate-forme multimodale accessible aux 5 modes de transport : mer, fer, route, air, fluvial
- Des espaces pour développer des projets logistiques, industriels et portuaires
- Un accès direct au terminal roulier

ESPACE DISPONIBLE



L'OFFRE

Référence	Espace disponible	Surface (en m ²)	Latitude	Longitude
TER35498	Terrain	35498	47,2912°	-2,1734°
TER10573	Terrain	10573	47,2962°	-2,1721°
TER2761	Terrain	2761	47,2979°	-2,1634°



■ Offre foncière permanente

LE SECTEUR

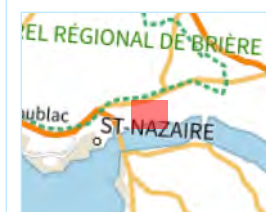
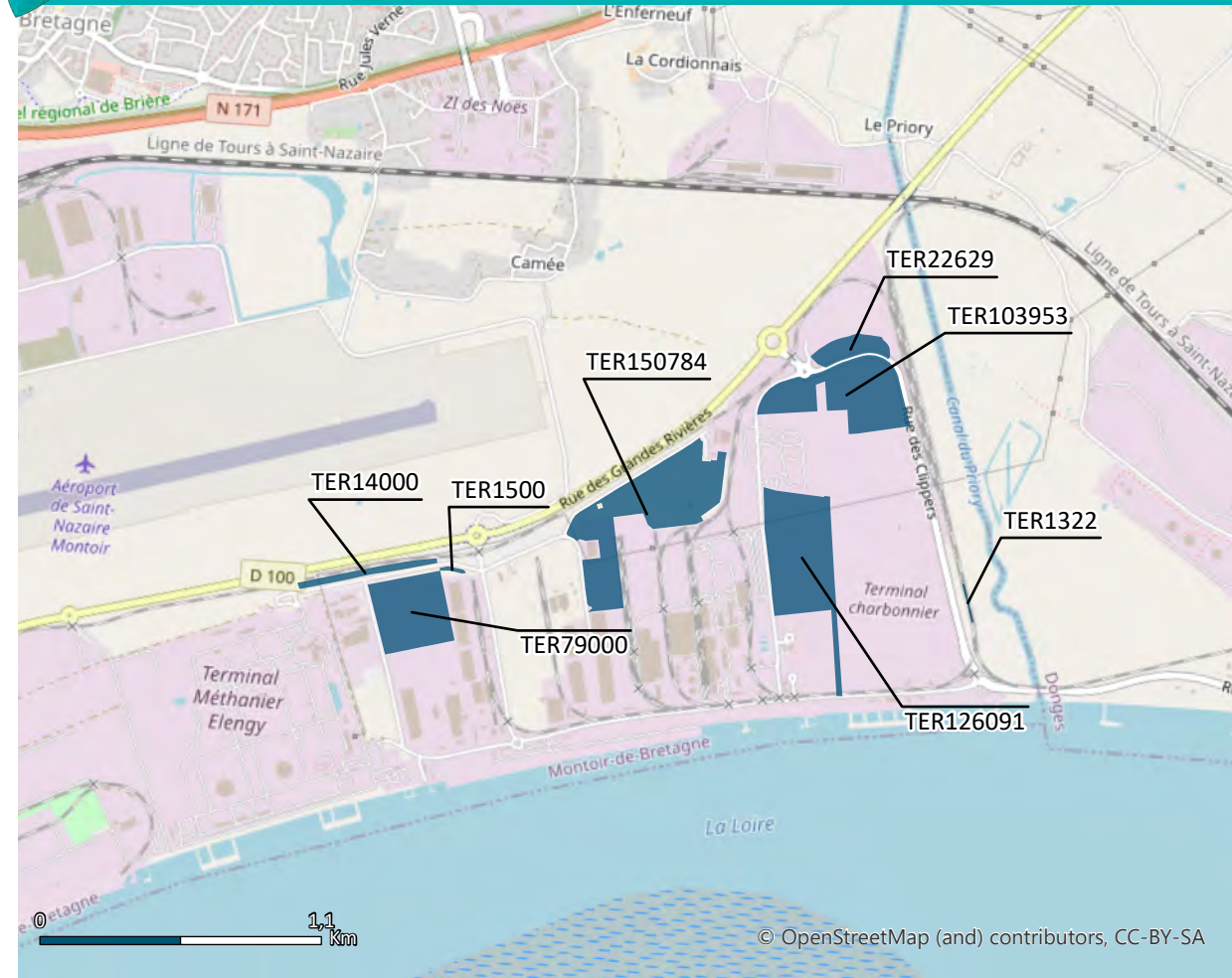


- Des espaces pour développer des projets logistiques, industriels et portuaires connectés aux différents terminaux
- De grandes capacités de stockage pour tout type de vrac en connexion directe avec le terminal
- Un site embranché ferroviaire et connecté au réseau routier
- Un outillage moderne et performant pour la manutention et le transport des produits vrac

L'OFFRE

Référence	Espace disponible	Surface (en m ²)	Latitude	Longitude
TER1322	Terrain	1322	47,3098°	-2,1058°
TER79000	Terrain	79000	47,3082°	-2,1345°
TER1500	Terrain	1500	47,3098°	-2,1325°
TER14000	Terrain	14000	47,3095°	-2,137°
TER126091	Terrain	126091	47,311°	-2,1146°
TER150784	Terrain	150784	47,3122°	-2,1227°
TER103953	Terrain	103953	47,3168°	-2,1128°
TER22629	Terrain	22629	47,3184°	-2,1127°

ESPACE DISPONIBLE



■ Offre foncière permanente

LE SECTEUR



- Des espaces pour le développement de projets logistiques, industriels et portuaires

ESPACE DISPONIBLE



© OpenStreetMap (and) contributors, CC-BY-SA

L'OFFRE

Référence	Espace disponible	Surface (en m ²)	Latitude	Longitude
TER45251	Terrain	45251	47,3082°	-2,0868°



■ Offre foncière permanente

LE SECTEUR



- Un espace pour développer des activités économiques

ESPACE DISPONIBLE



L'OFFRE

Référence	Espace disponible	Surface (en m ²)	Latitude	Longitude
TER13260	Terrain	13260	47,291°	-2,0418°



■ Offre foncière permanente

LE SECTEUR



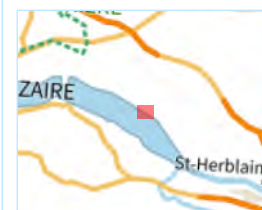
- Un ou des espaces pour développer des projets industriels au plus tôt à compter de 2023


ESPACE DISPONIBLE



L'OFFRE

Référence	Espace disponible	Surface (en m ²)	Latitude	Longitude
TER179826	Terrain	179826	47,2809°	-1,8905°



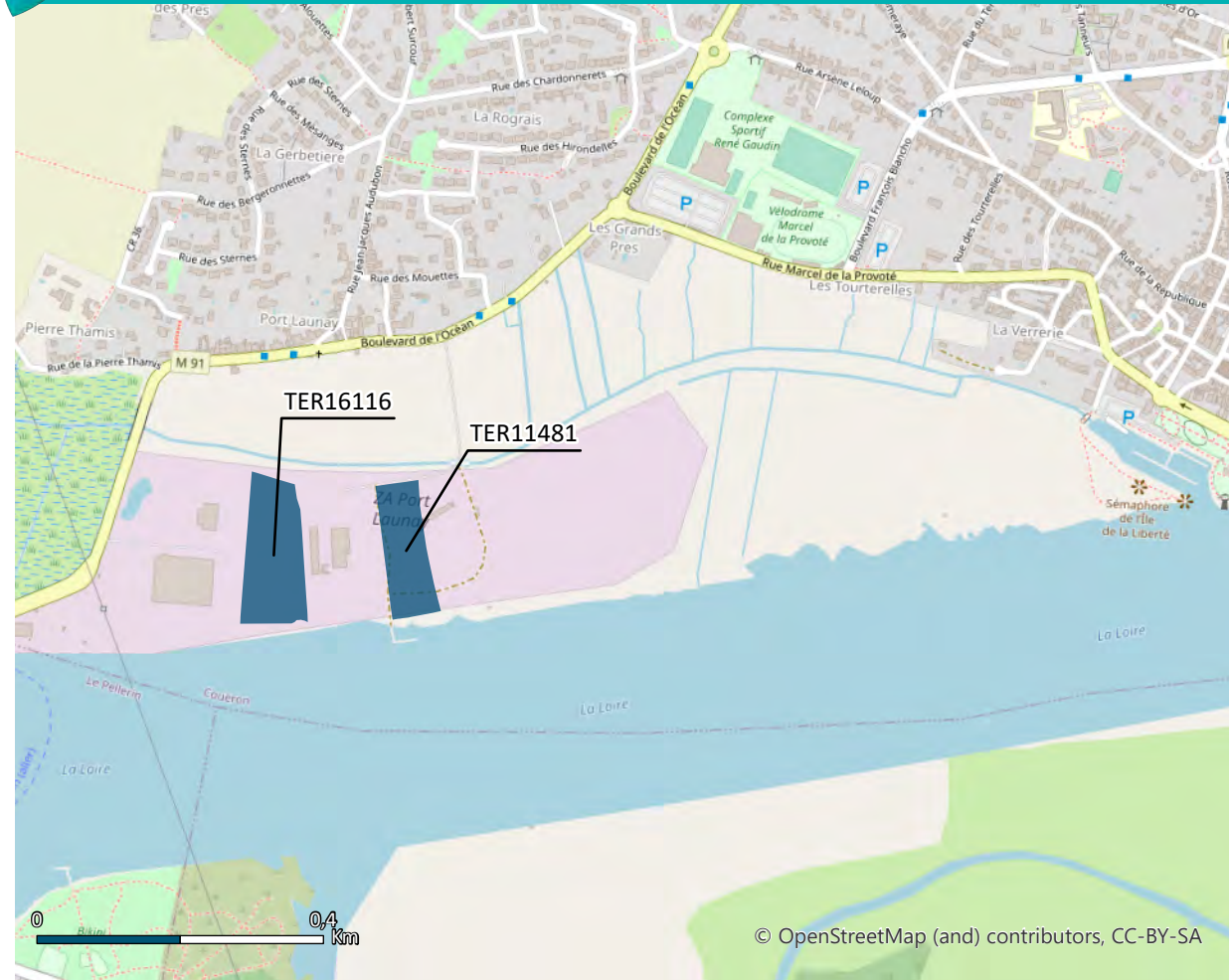
 Offre foncière permanente

LE SECTEUR



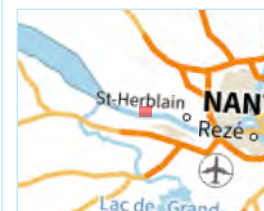
- Des espaces pour le développement de tous types d'activités économiques
- A proximité de la métropole nantaise
- Des espaces connectés à la rive sud via le bac de Loire

ESPACE DISPONIBLE



L'OFFRE

Référence	Espace disponible	Surface (en m ²)	Latitude	Longitude
TER11481	Terrain	11481	47,2073°	-1,744°
TER16116	Terrain	16116	47,2071°	-1,7464°



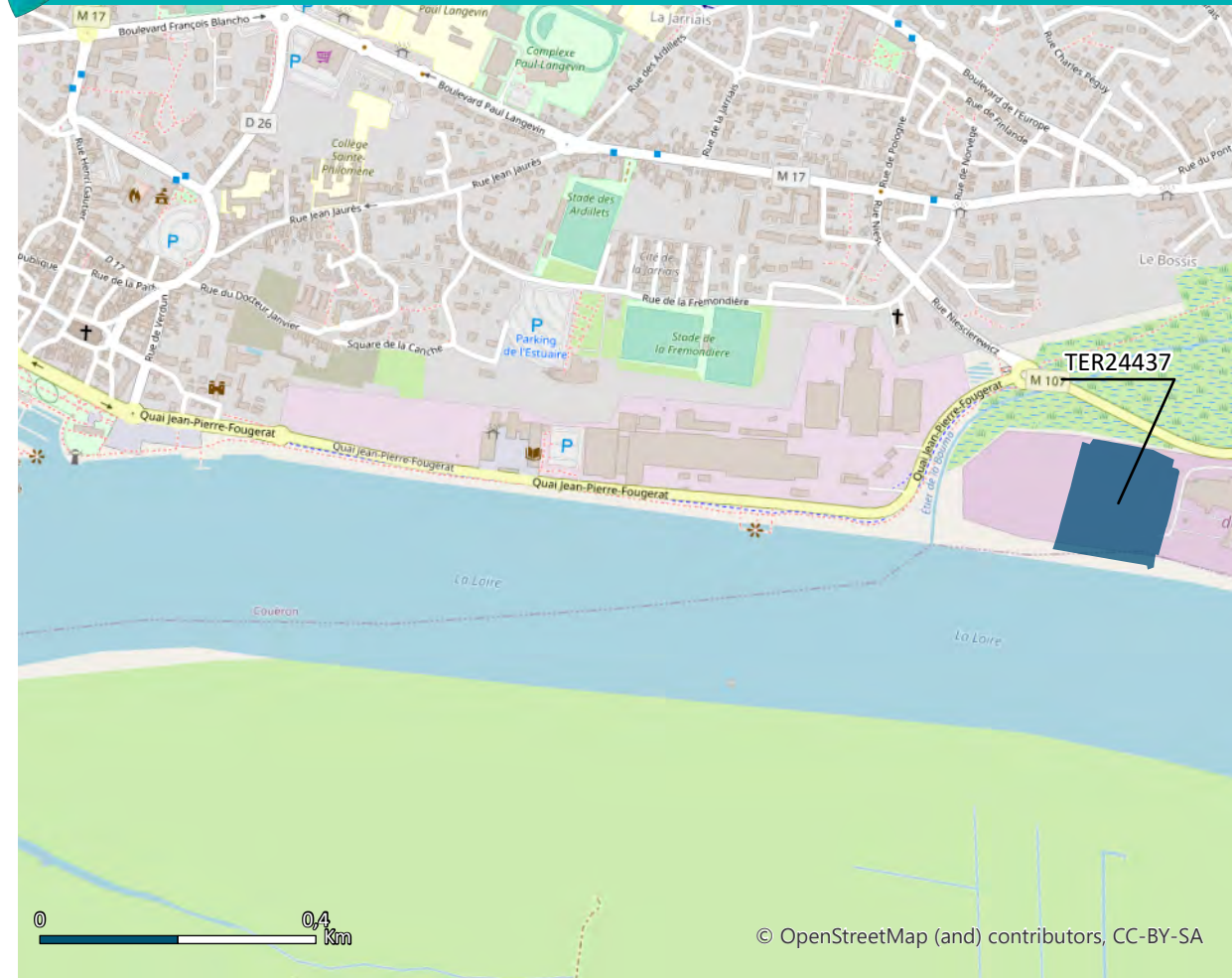
■ Offre foncière permanente

LE SECTEUR



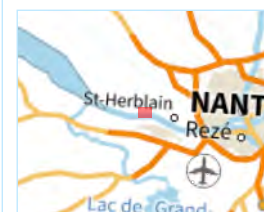
- Un espace pour le développement de projets logistiques, industriels et portuaires
- Un site en interface avec les activités urbaines de la métropole.

ESPACE DISPONIBLE



L'OFFRE

Référence	Espace disponible	Surface (en m ²)	Latitude	Longitude
TER24437	Terrain	24437	47,2087°	-1,709°



■ Offre foncière permanente

LE SECTEUR

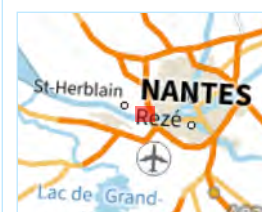
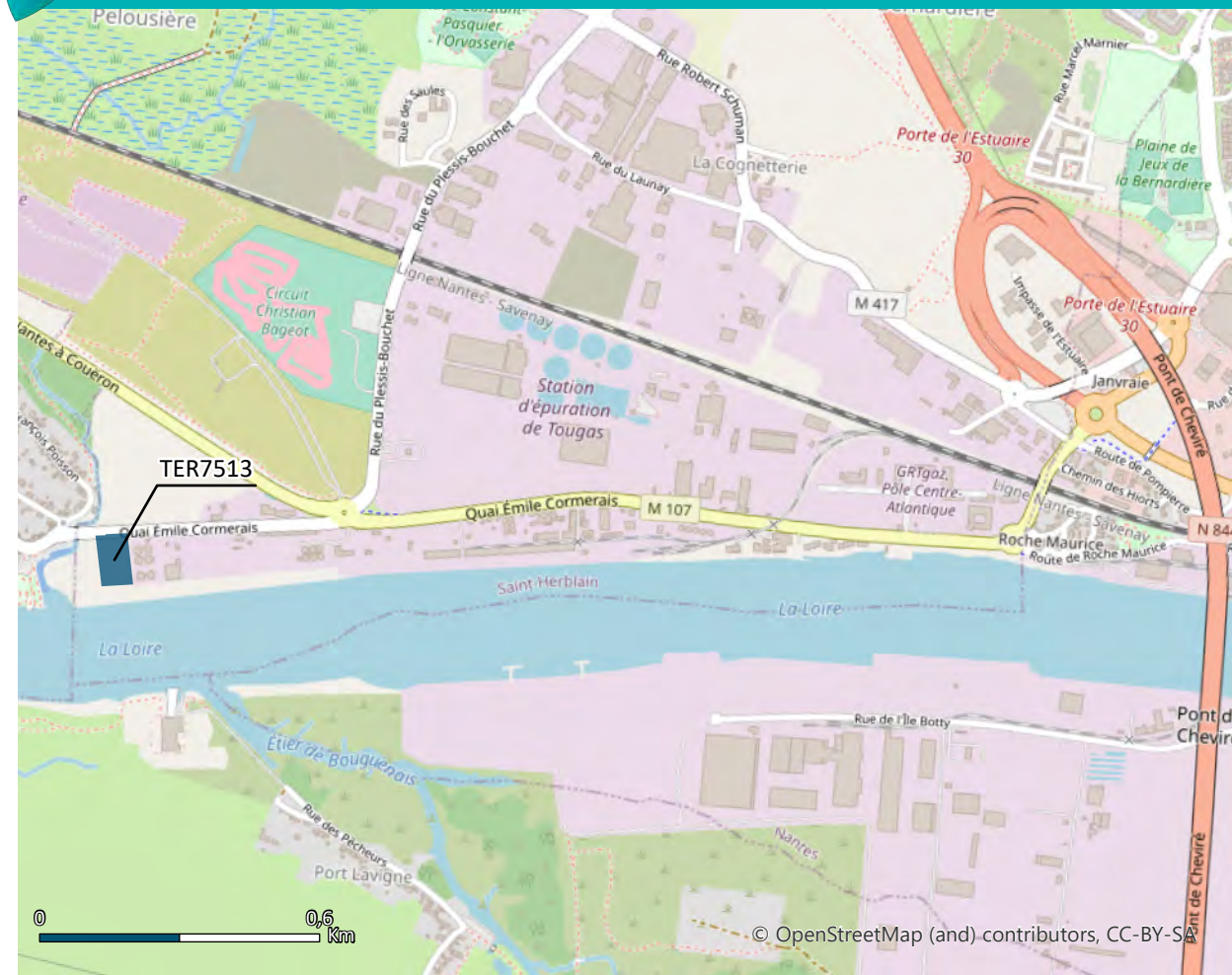


- Des espaces pour accueillir des projets logistiques en lien avec les usages du fleuve, les infrastructures maritimes et ferroviaires
- Un site en interface avec les activités urbaines de la métropole
- Des surfaces couvertes pour le stockage de produits finis et semis finis

L'OFFRE

Référence	Espace disponible	Surface (en m ²)	Latitude	Longitude
TER7513	Terrain	7513	47,1933°	-1,6447°

ESPACE DISPONIBLE



■ Offre foncière permanente

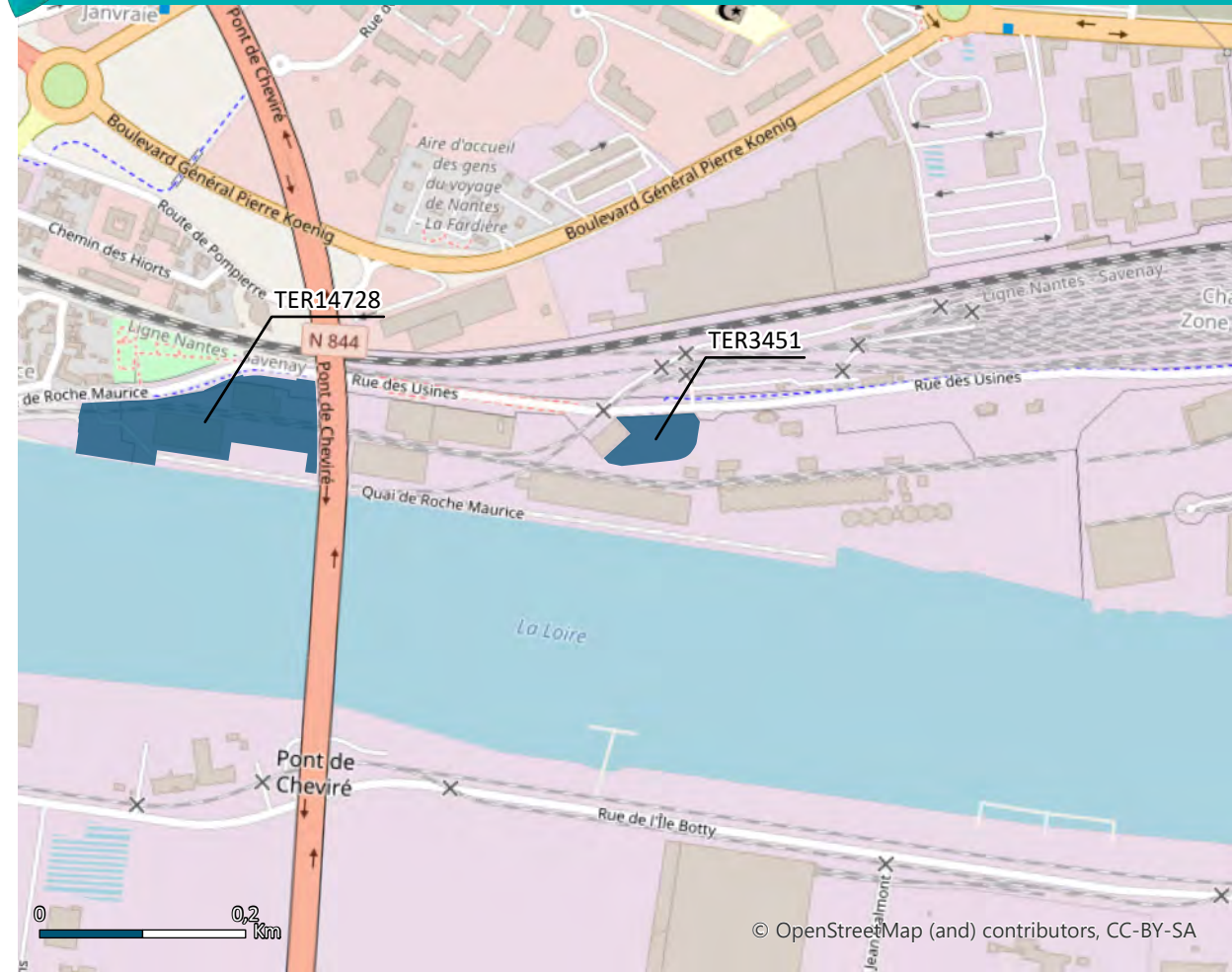
**NANTES
SAINT-NAZAIRE
PORT**
18 Quai Ernest Renaud
BP 18609
44186 NANTES Cedex 4
Tél : 02.40.44.20.20

LE SECTEUR



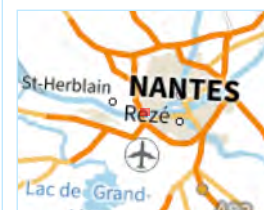
- Un site connecté au réseau routier, ferroviaire et fluvo maritime
- Un bâtiment de stockage disponible à la location

ESPACE DISPONIBLE



L'OFFRE

Référence	Espace disponible	Surface (en m ²)	Latitude	Longitude
TER3451	Terrain	3451	47,1944°	-1,6094°
TER14728	Terrain	14728	47,1943°	-1,6152°



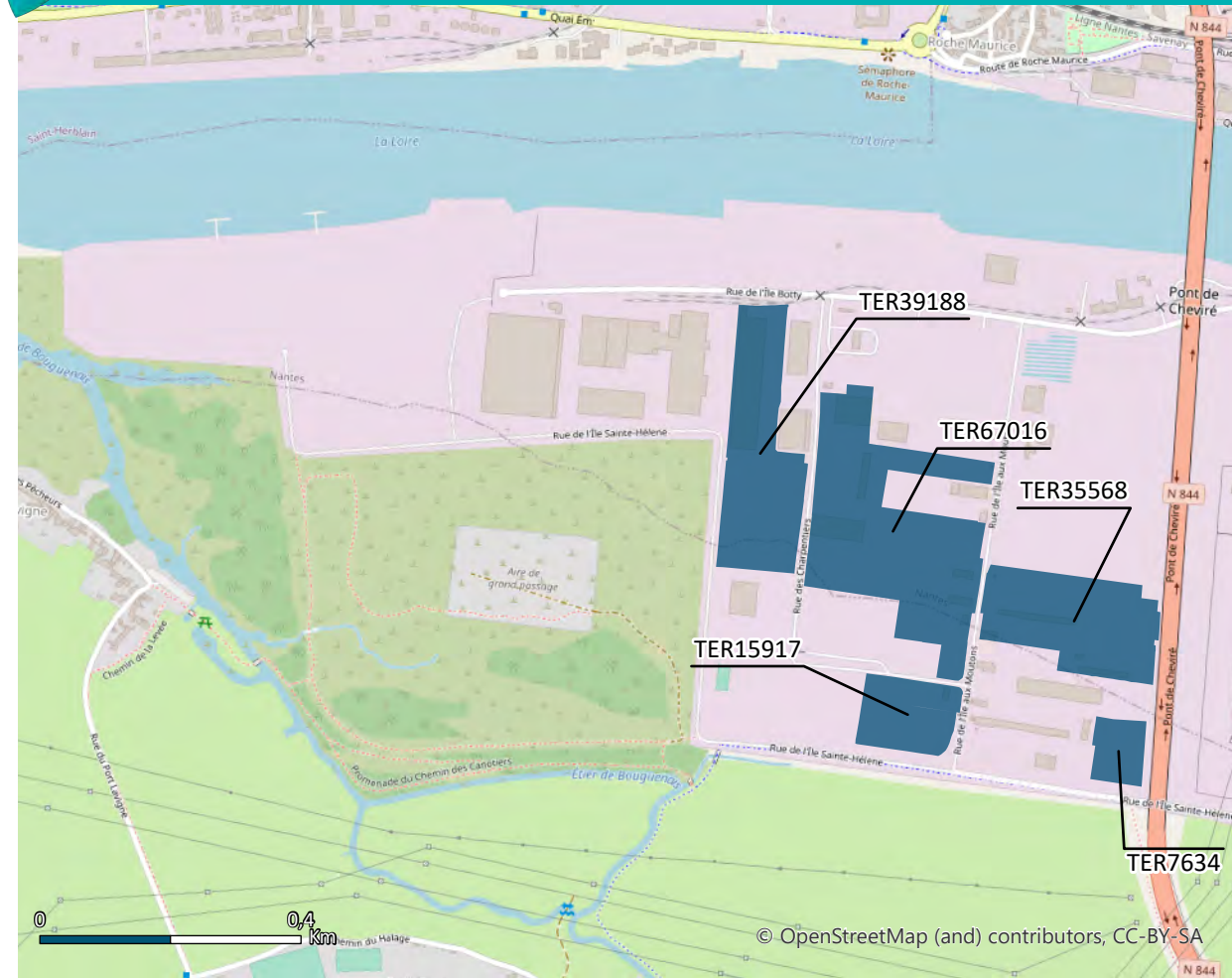
■ Offre foncière permanente

LE SECTEUR



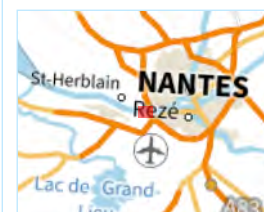
- Une plate-forme multimodale accessible au 5 modes : mer, fer, route, air, fluvial
- Des espaces pour développer des projets logistiques, industriels et portuaires
- Une situation d'exception : à proximité immédiate du terminale portuaire de Cheviré
- Connecté au périphérique nantais, à 15 min de l'aéroport, à 2h en TGV de Paris et à proximité des transports en commun

ESPACE DISPONIBLE



L'OFFRE

Référence	Espace disponible	Surface (en m ²)	Latitude	Longitude
TER6734	Terrain	7634	47,1851°	-1,6145°
TER15917	Terrain	15917	47,1854°	-1,6188°
TER35568	Terrain	35568	47,1868°	-1,6156°
TER67016	Terrain	67016	47,1879°	-1,6193°
TER39188	Terrain	39188	47,1889°	-1,6221°



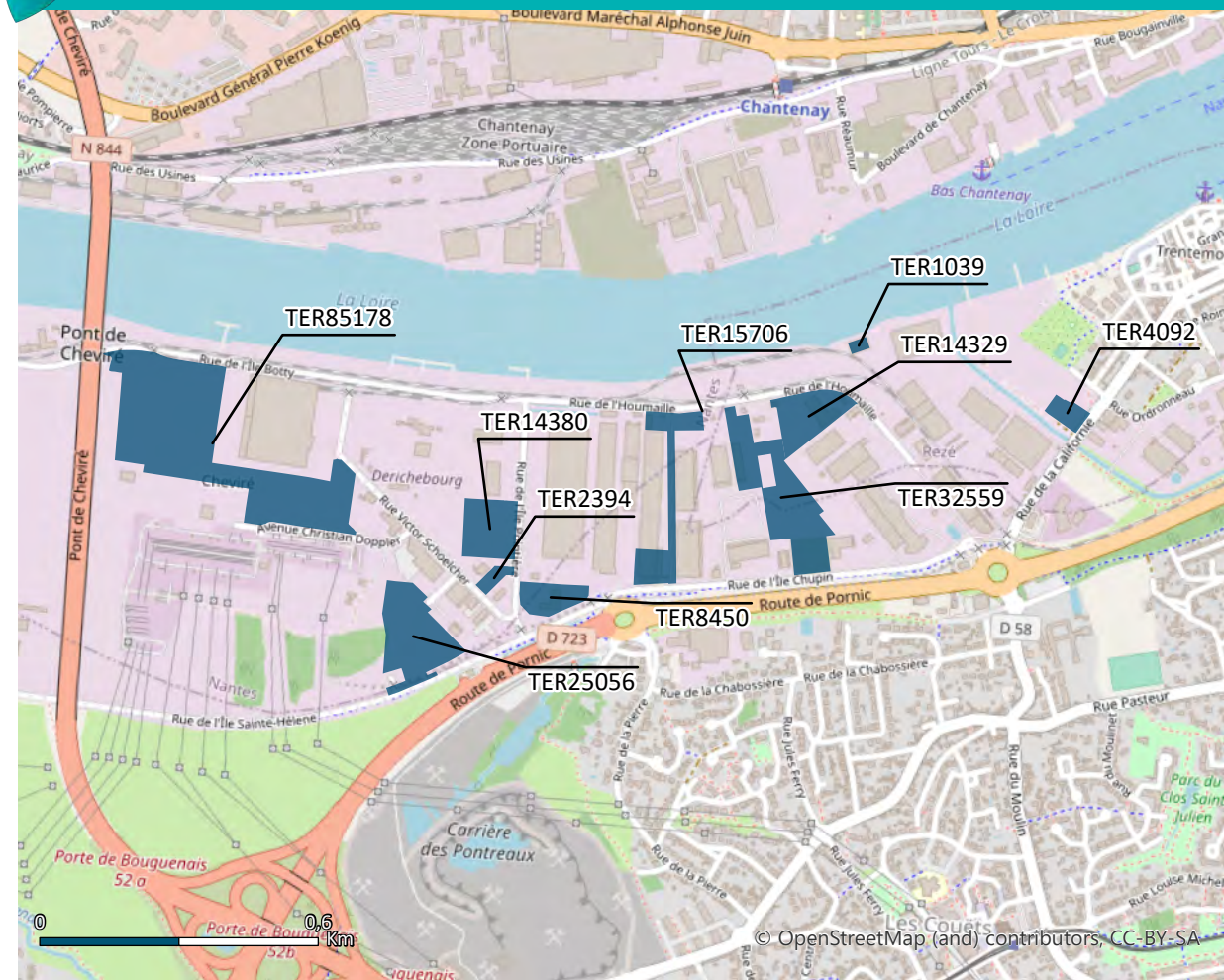
■ Offre foncière permanente

LE SECTEUR



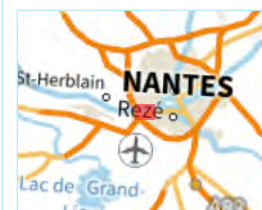
- Une plate-forme multimodale accessible au 5 modes : mer, fer, route, air, fluvial
- Des espaces pour développer des projets logistiques, industriels et portuaires
- Une situation d'exception : à proximité immédiate du terminale portuaire de Cheviré
- Connecté au périphérique nantais, à 15 min de l'aéroport, à 2h en TGV de Paris et à proximité des transports en commun

ESPACE DISPONIBLE



L'OFFRE

Référence	Espace disponible	Surface (en m ²)	Latitude	Longitude
TER8450	Terrain	8450	47,1869°	-1,6002°
TER25056	Terrain	25056	47,186°	-1,604°
TER2394	Terrain	2394	47,1872°	-1,6018°
TER14380	Terrain	14380	47,1882°	-1,602°
TER15706	Terrain	15706	47,1889°	-1,5971°
TER32559	Terrain	32559	47,1891°	-1,5938°
TER4092	Terrain	4092	47,1911°	-1,5858°
TER14329	Terrain	14329	47,1907°	-1,5931°
TER85178	Terrain	85178	47,1895°	-1,61°
TER1039	Terrain	1039	47,1922°	-1,5918°



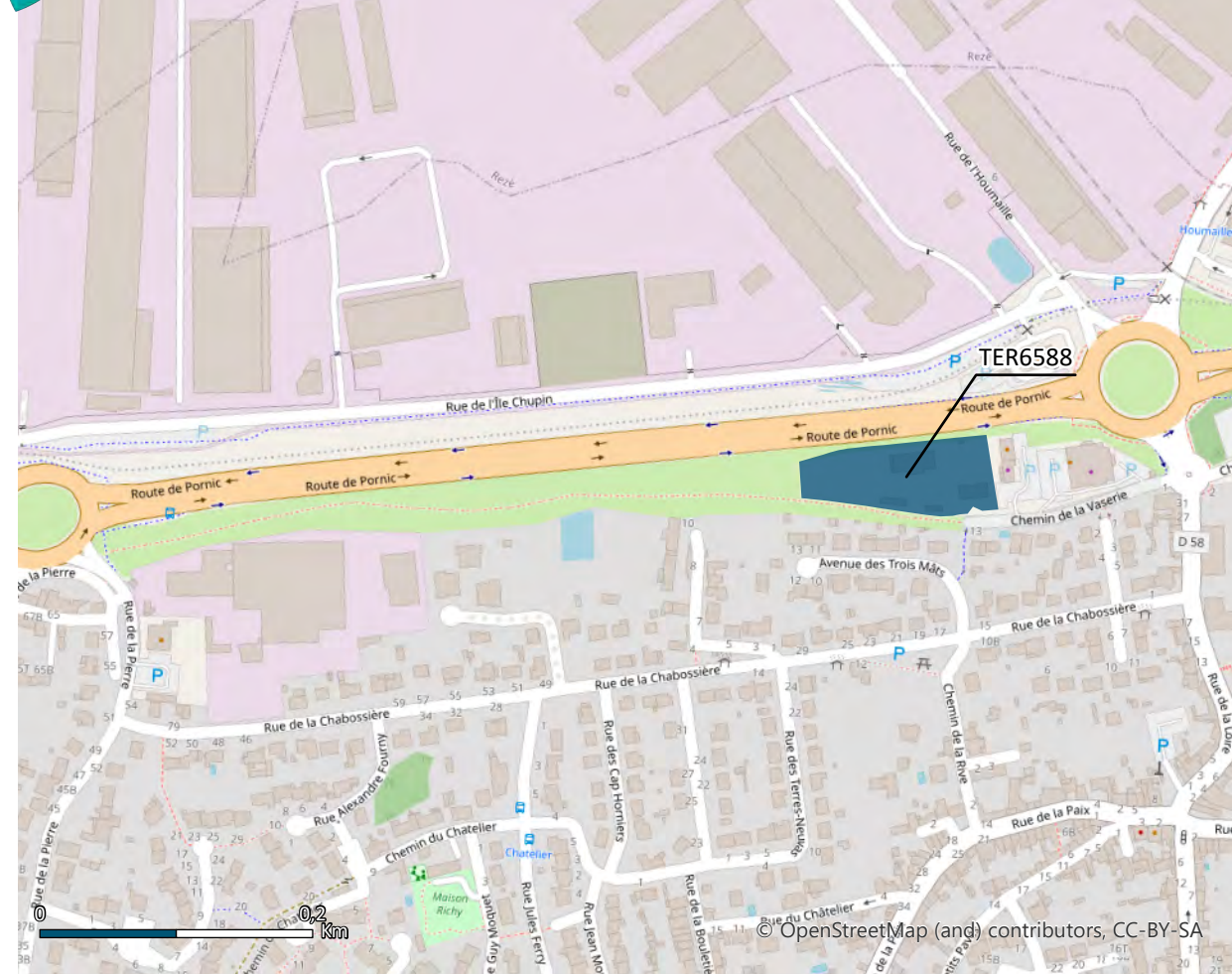
■ Offre foncière permanente

LE SECTEUR



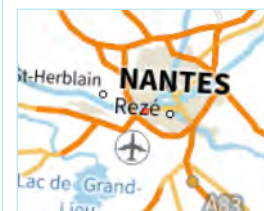
- Un espace pour développer tout type d'activité économique
- Un site en interface avec les activités urbaines de la métropole

ESPACE DISPONIBLE



L'OFFRE

Référence	Espace disponible	Surface (en m ²)	Latitude	Longitude
TER6588	Terrain	6588	47,1872°	-1,5897°



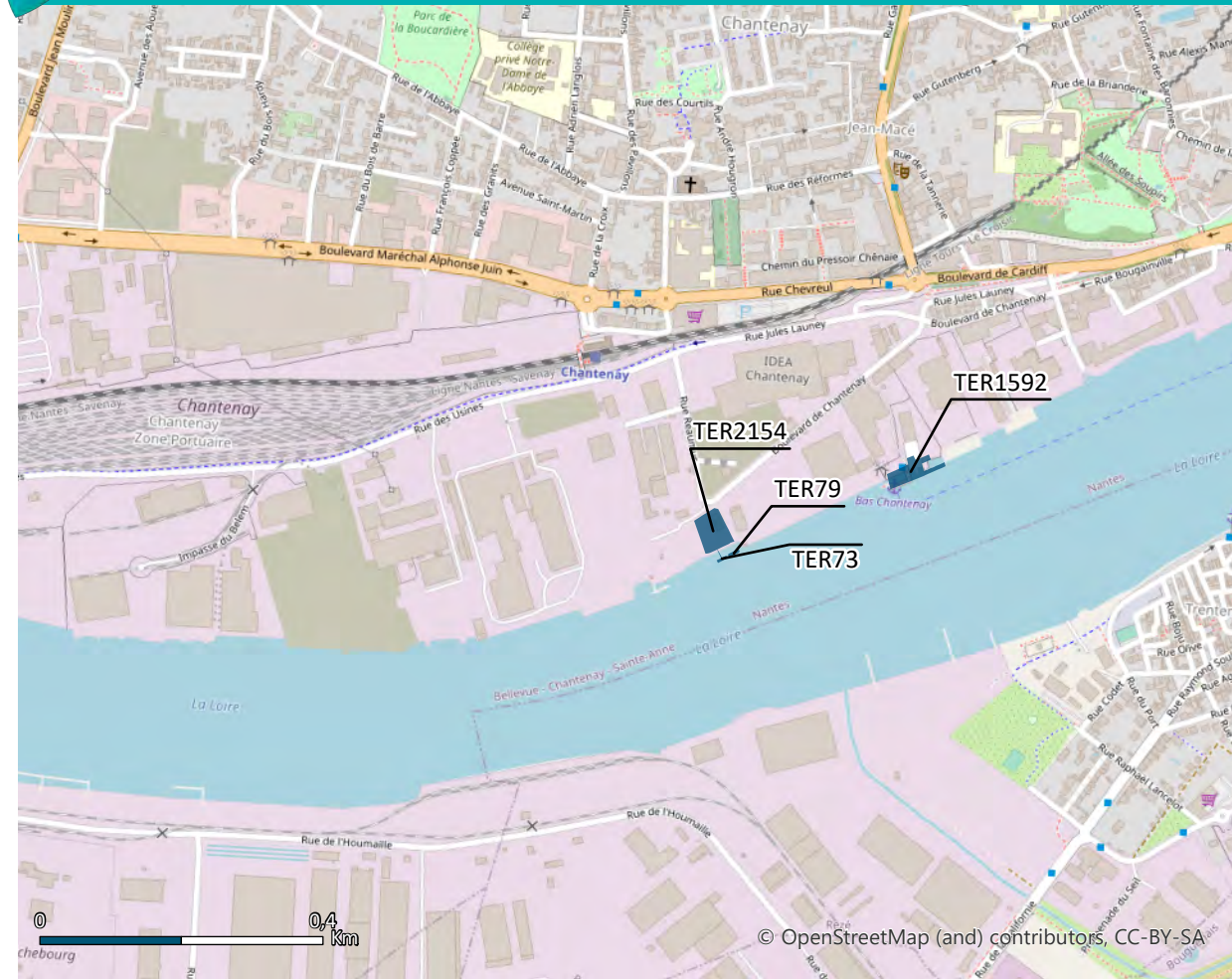
■ Offre foncière permanente

LE SECTEUR



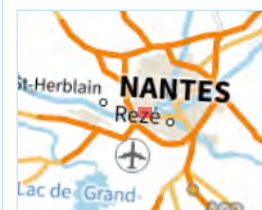
- Des espaces en bord de Loire, à proximité d'activités tertiaire et industrielle

ESPACE DISPONIBLE



L'OFFRE

Référence	Espace disponible	Surface (en m ²)	Latitude	Longitude
TER79	Terrain	79	47,1947°	-1,5916°
TER73	Terrain	73	47,1946°	-1,5918°
TER2154	Terrain	2154	47,1949°	-1,592°
TER1592	Terrain	1592	47,1958°	-1,5883°



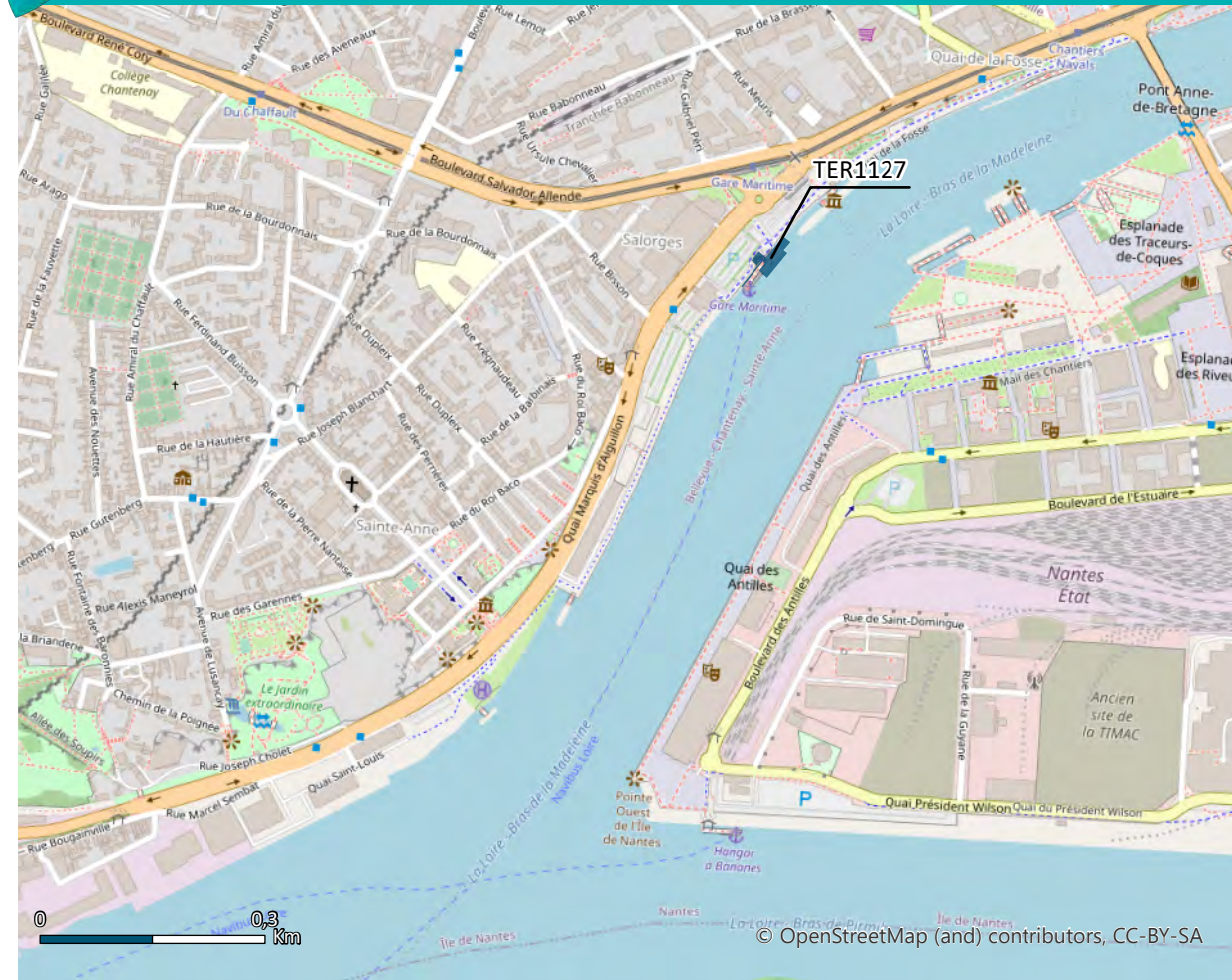
■ Offre foncière permanente

LE SECTEUR



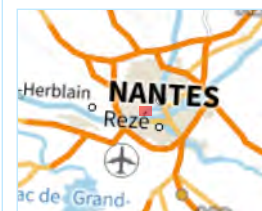
- Des espaces de stationnement pour des activités tertiaires
- A proximité de la ville et des transports en commun (bus, Navibus, tramway)

ESPACE DISPONIBLE



L'OFFRE

Référence	Espace disponible	Surface (en m ²)	Latitude	Longitude
TER1127	Terrain	1127	47,206°	-1,5727°



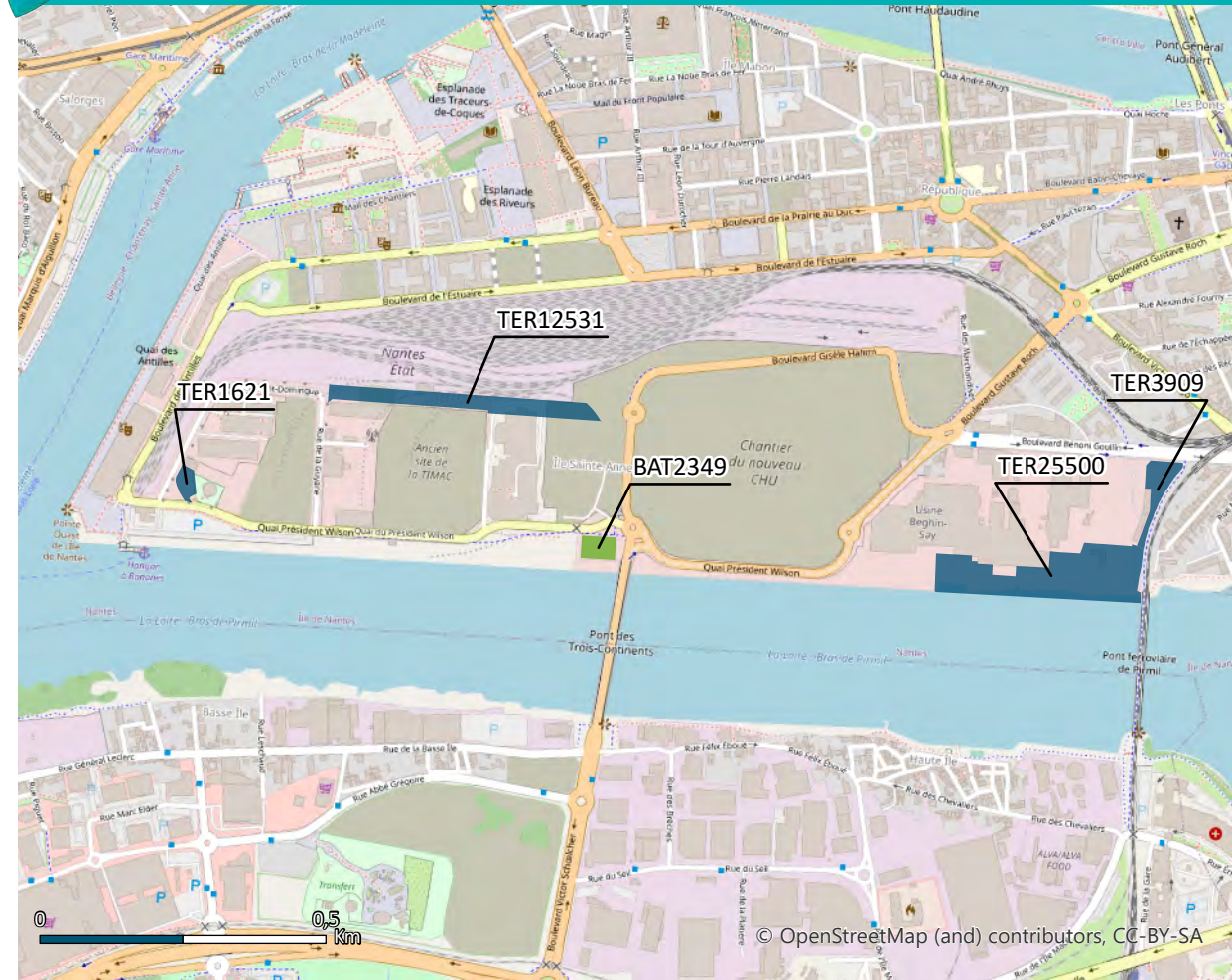
■ Offre foncière permanente

LE SECTEUR



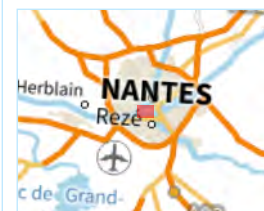
- Des espaces pour développer des projets logistiques, de commerce et tertiaires

ESPACE DISPONIBLE



L'OFFRE

Référence	Espace disponible	Surface (en m ²)	Latitude	Longitude
BAT2349	Bâtiment	2349	47,1996°	-1,5623°
TER25500	Terrain	25500	47,1995°	-1,5518°
TER1621	Terrain	1621	47,2002°	-1,5719°
TER3909	Terrain	3909	47,201°	-1,5495°
TER12531	Terrain	12531	47,2017°	-1,5655°



- Offre foncière permanente
- Offre immobilière permanente